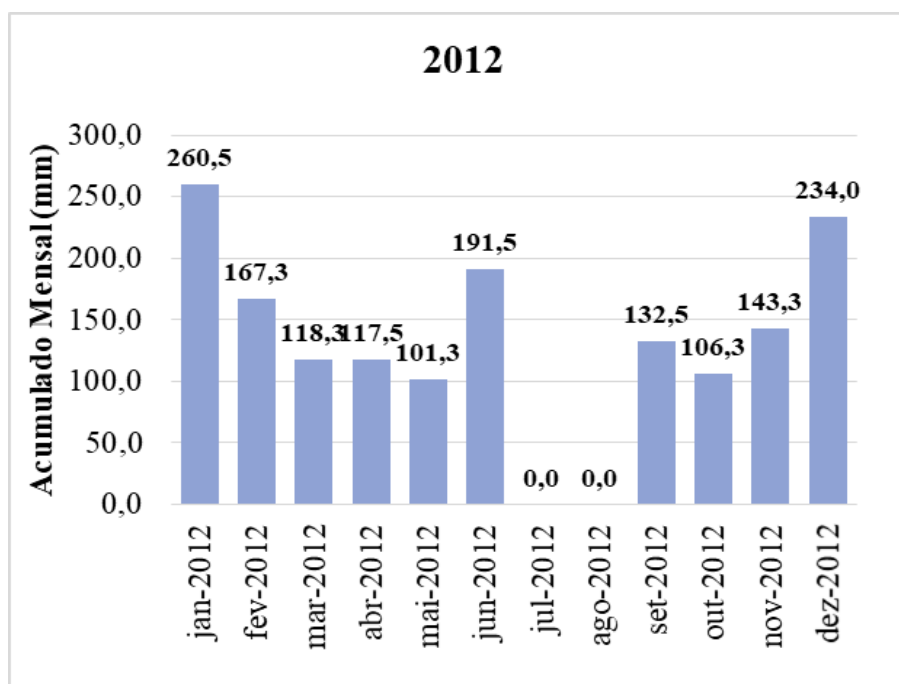


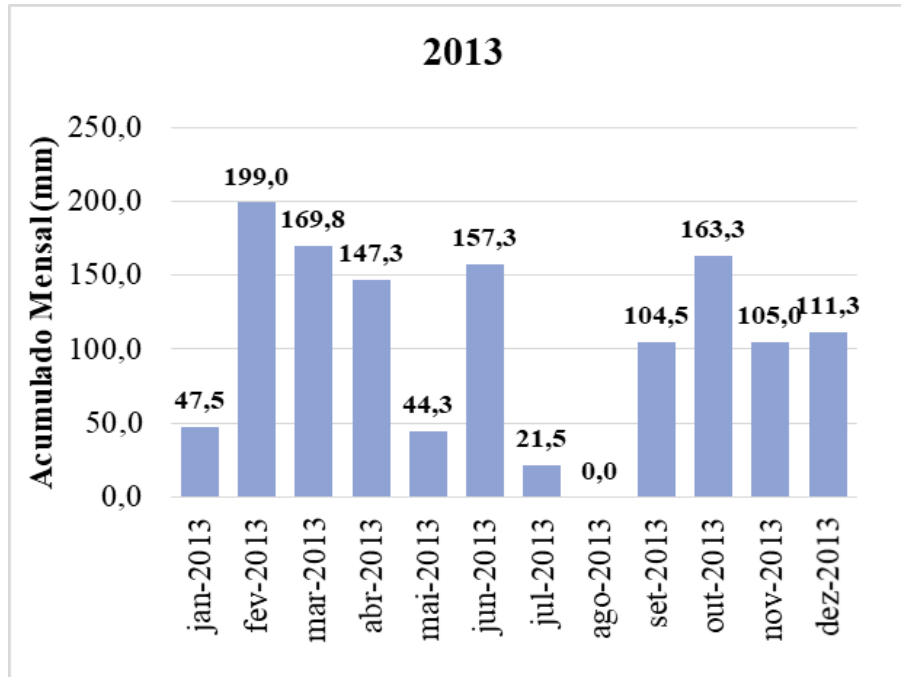
MONITORAMENTO PLUVIOMÉTRICO DA BACIA DO GUARIROBA, CAMPO GRANDE, MS

PLUVIÓGRAFO P5: Fazenda Soberana

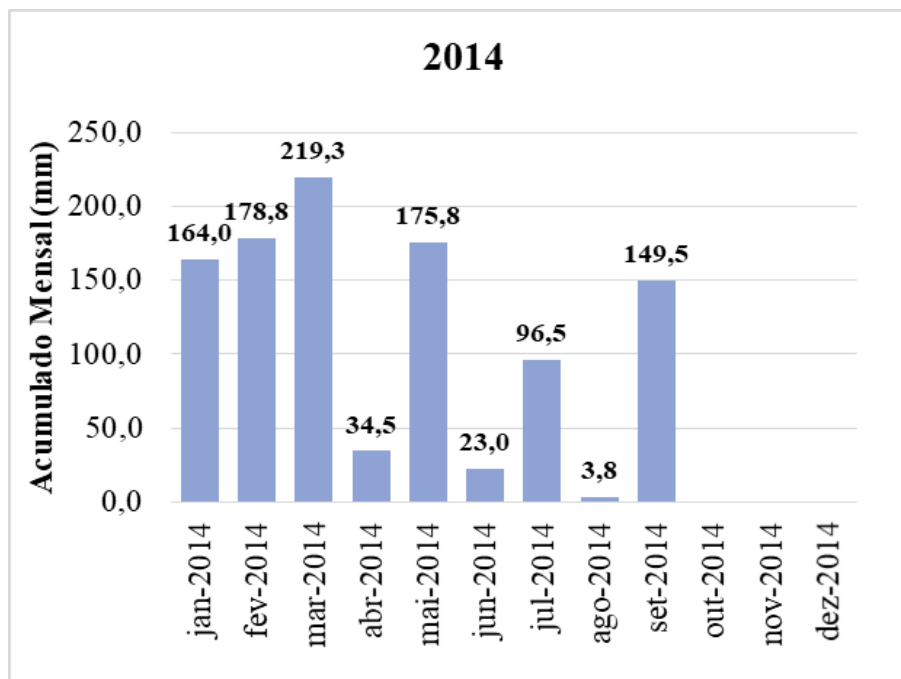
- O pluviógrafo foi instalado no mês de agosto de 2011.
- Desde sua instalação o pluviógrafo foi substituído nas respectivas datas, por apresentar problemas/erros na leitura de dados: 20/10/2012; 09/01/2013; 23/05/2013; 15/04/2014 e 03/10/2014.
- Desde fevereiro de 2015 o pluviógrafo não apresenta falha de dados.
- Nos gráficos abaixo, os meses que não apresentam dados (em branco) correspondem as falhas do equipamento e/ou substituição do mesmo.



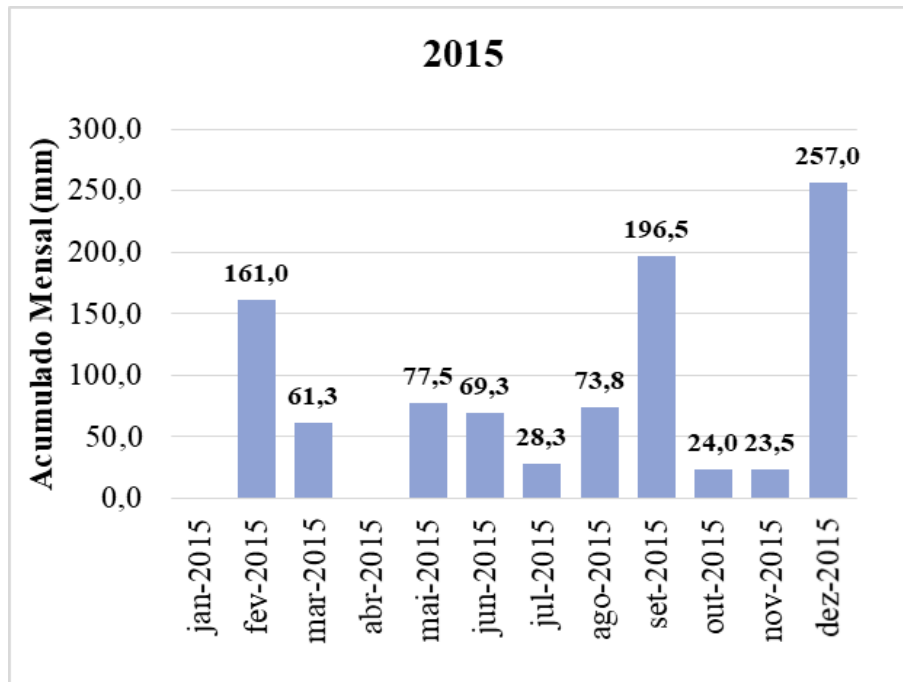
Precipitação mensal acumulada (mm) do pluviógrafo P5 no ano de 2012.



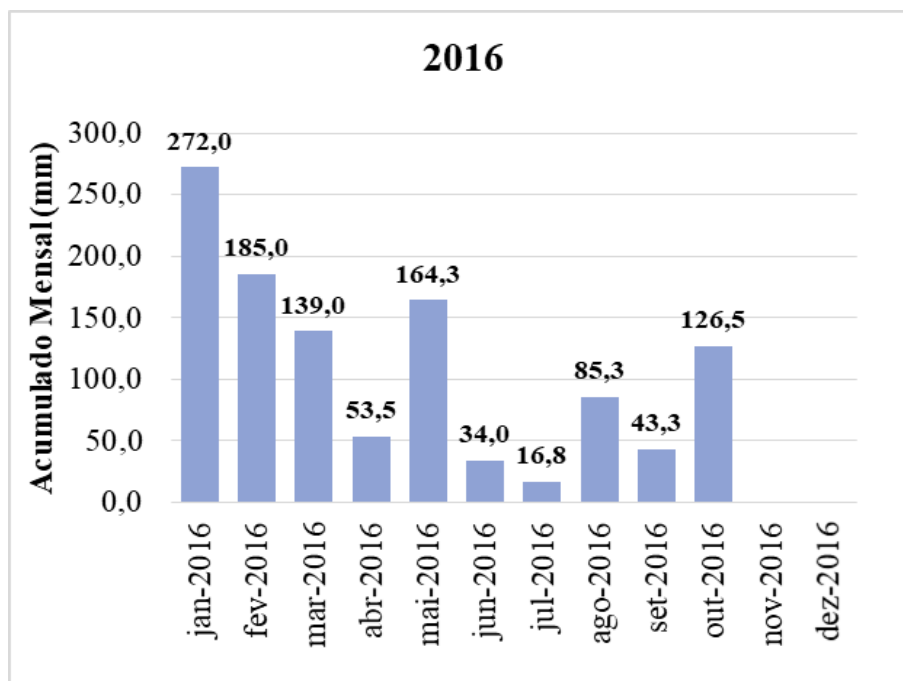
Precipitação mensal acumulada (mm) do pluviógrafo P5 no ano de 2013.



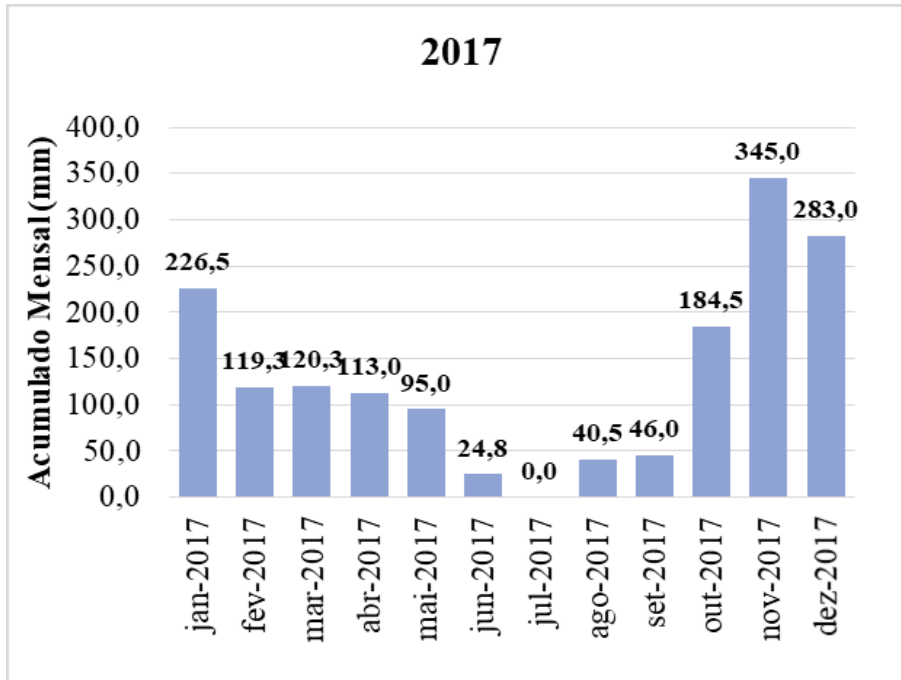
Precipitação mensal acumulada (mm) do pluviógrafo P5 no ano de 2014.



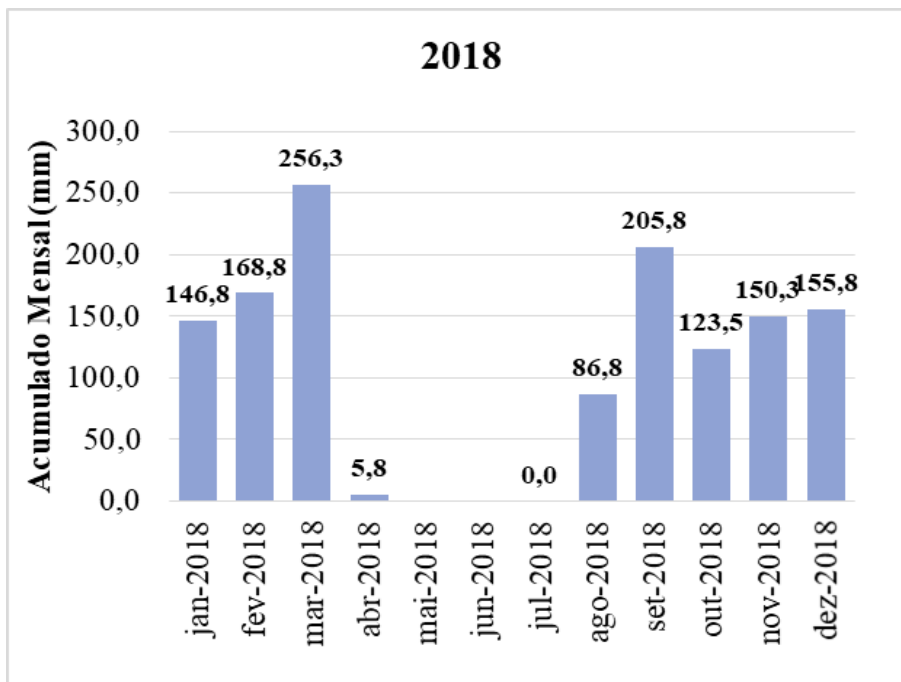
Precipitação mensal acumulada (mm) do pluviógrafo P5 no ano de 2015.



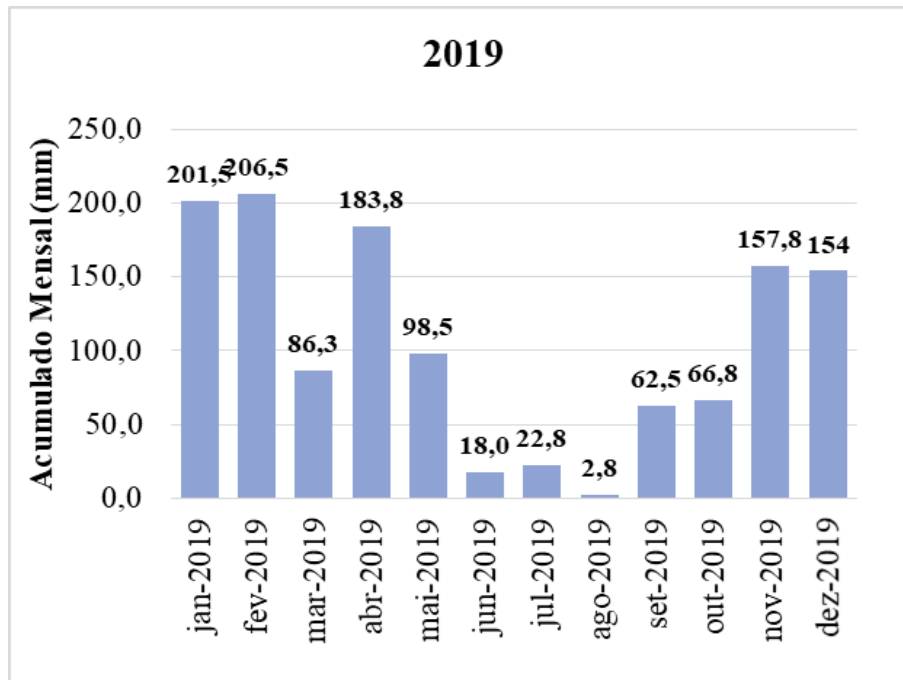
Precipitação mensal acumulada (mm) do pluviógrafo P5 no ano de 2016.



Precipitação mensal acumulada (mm) do pluviógrafo P5 no ano de 2017.



Precipitação mensal acumulada (mm) do pluviógrafo P5 no ano de 2018.



Precipitação mensal acumulada (mm) do pluviógrafo P5 no ano de 2019
(dados atualizados até 31/12/19).

Teodorico Alves Sobrinho
*Coordenador do grupo de pesquisa
e do laboratório HEros*

Camila Bolognes Couto Pahl
Técnica do laboratório HEros