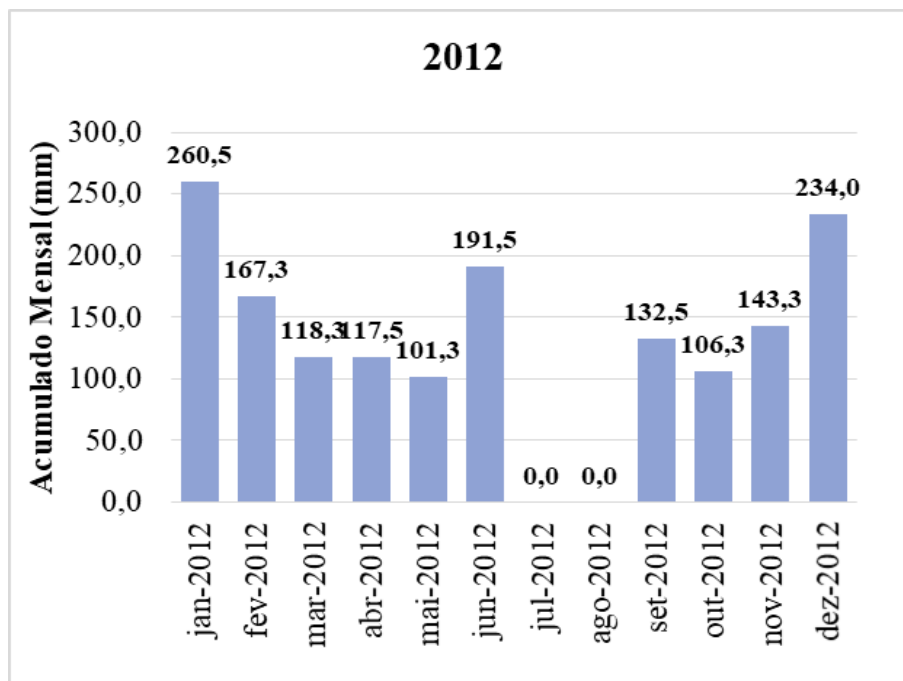


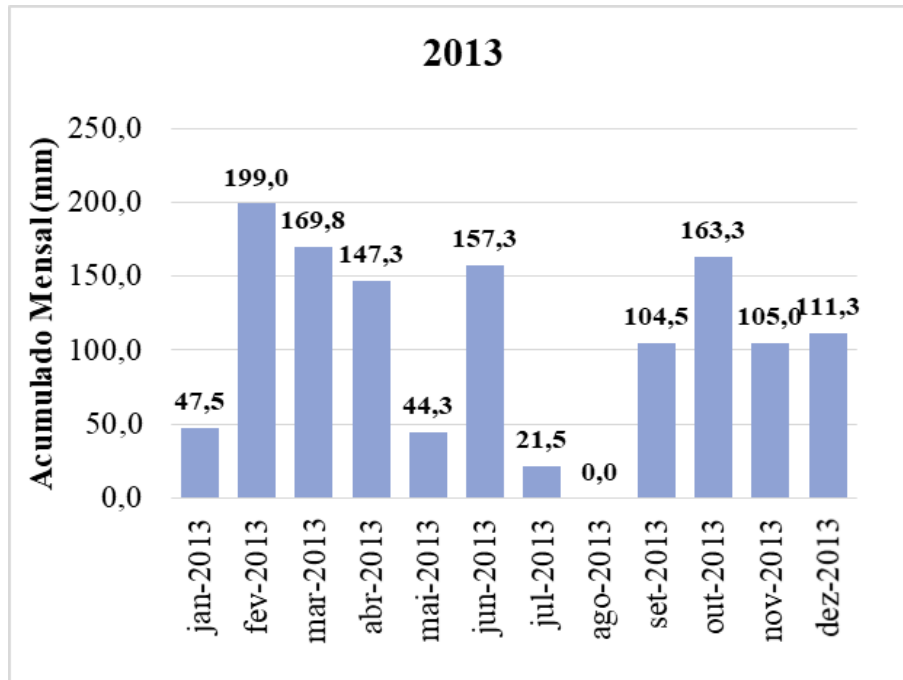
MONITORAMENTO PLUVIOMÉTRICO DA BACIA DO GUARIROBA, CAMPO GRANDE, MS

PLUVIÓGRAFO P5: Fazenda Soberana

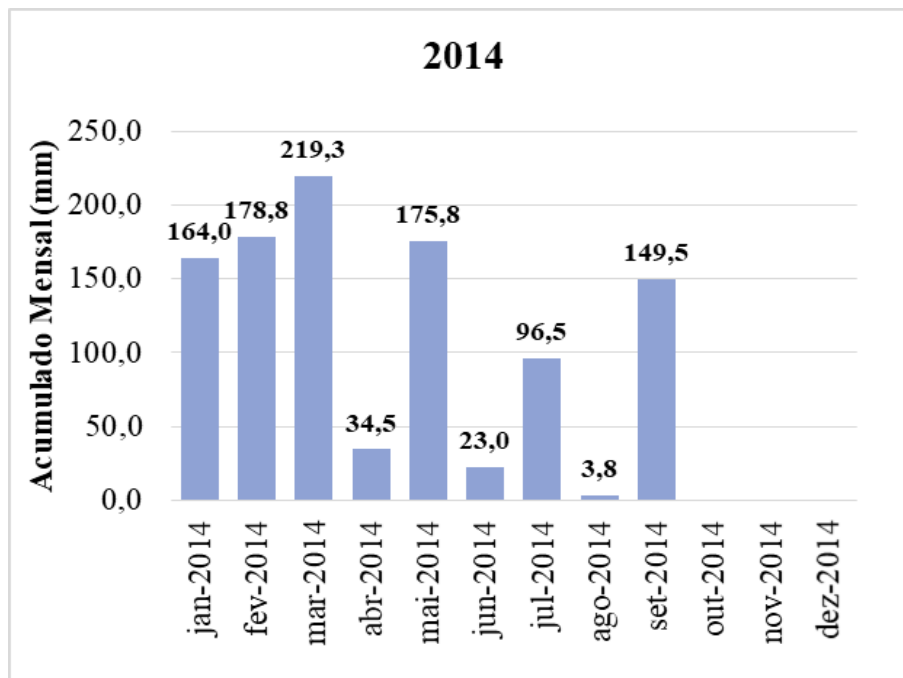
- O pluviógrafo foi instalado em agosto/2011.
- Desde sua instalação o pluviógrafo foi substituído nas respectivas datas, por apresentar problemas/erros na leitura de dados: 20/10/2012; 09/01/2013; 23/05/2013; 15/04/2014, 03/10/2014, 08/11/2017, 26/06/2019 e 17/01/2020.
- No ano de 2020 não houve campanha de campo devido a Covid-19. O pluviógrafo foi retirado de campo dia 09/11/2021 por apresentar problemas.
- Nos gráficos abaixo, os meses que não apresentam dados (em branco) correspondem as falhas do equipamento e/ou substituição do mesmo.



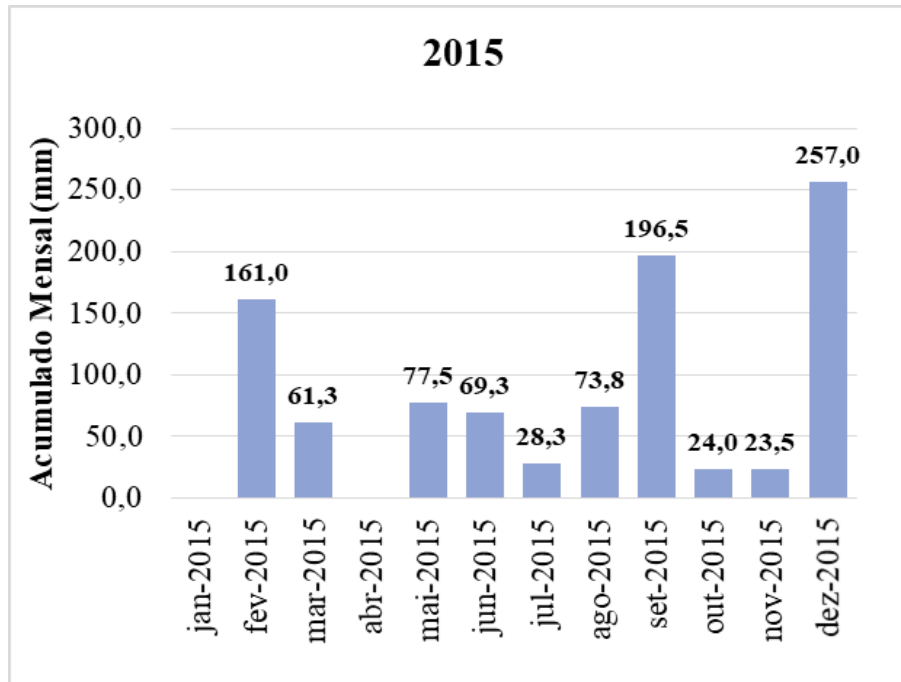
Precipitação mensal acumulada (mm) do pluviógrafo P5 no ano de 2012.



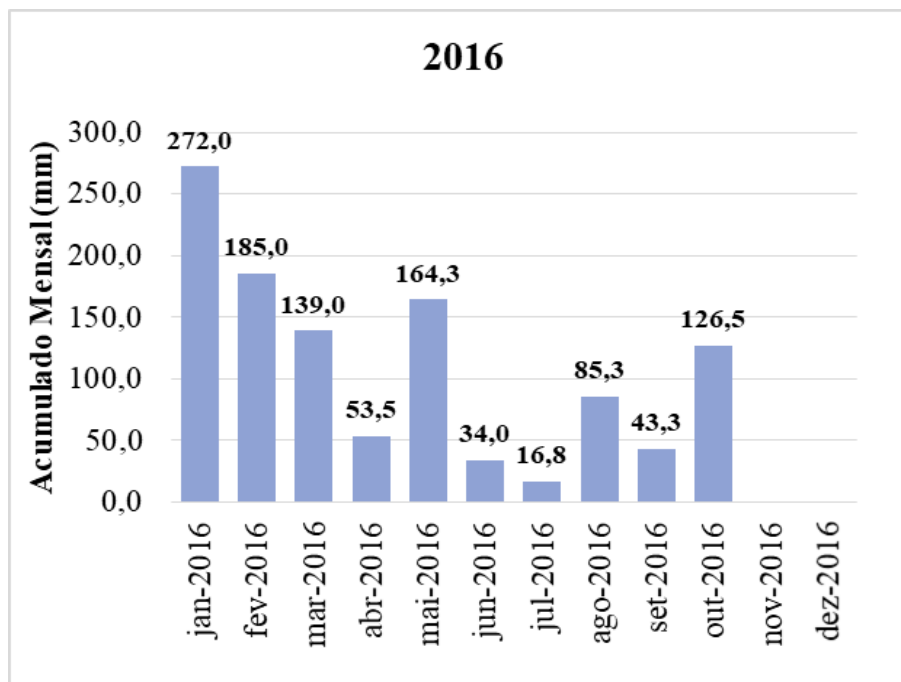
Precipitação mensal acumulada (mm) do pluviógrafo P5 no ano de 2013.



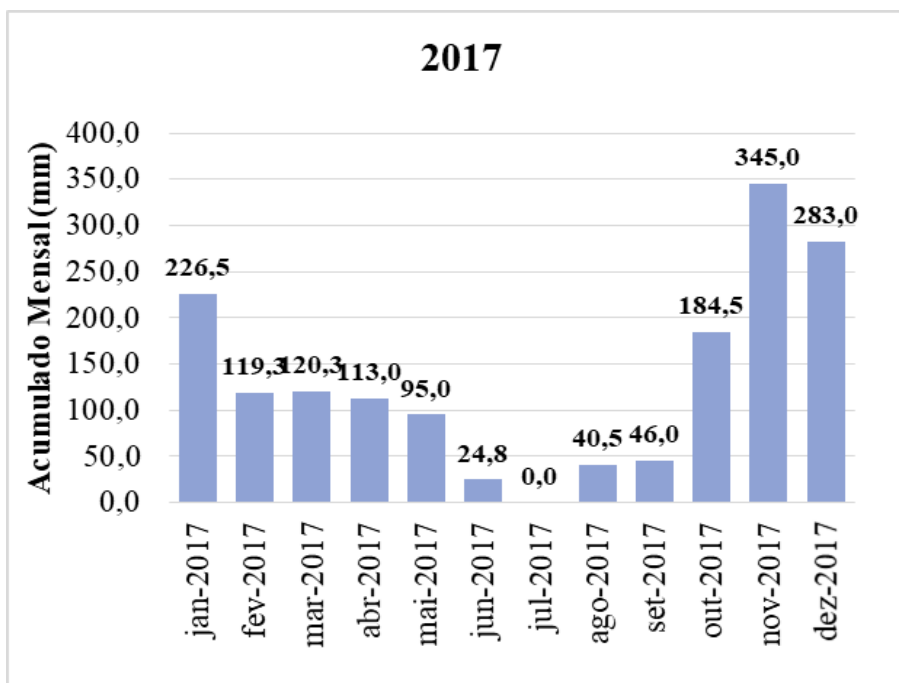
Precipitação mensal acumulada (mm) do pluviógrafo P5 no ano de 2014.



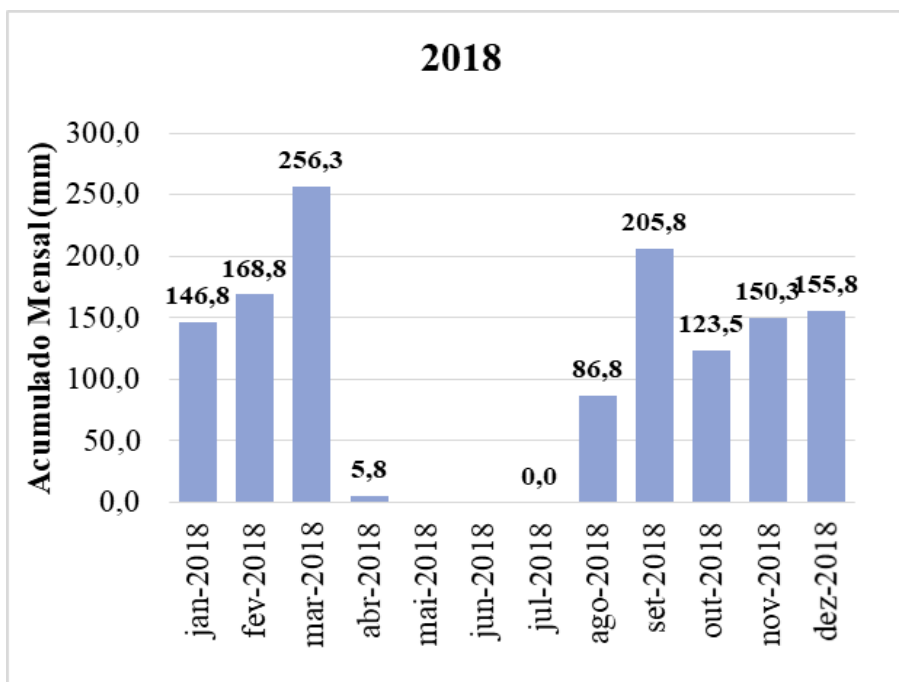
Precipitação mensal acumulada (mm) do pluviógrafo P5 no ano de 2015.



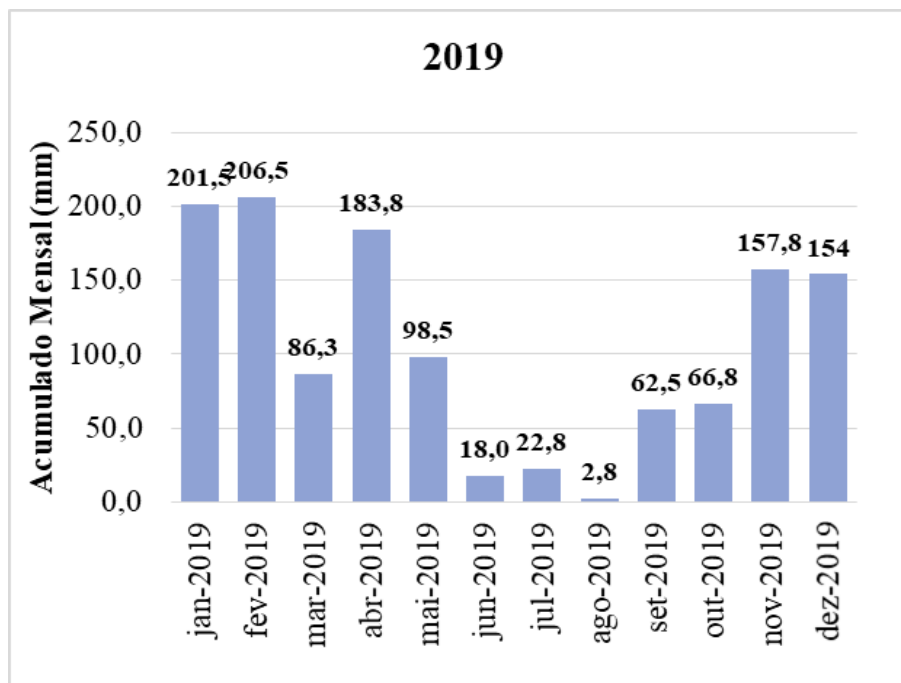
Precipitação mensal acumulada (mm) do pluviógrafo P5 no ano de 2016.



Precipitação mensal acumulada (mm) do pluviógrafo P5 no ano de 2017.



Precipitação mensal acumulada (mm) do pluviógrafo P5 no ano de 2018.



Precipitação mensal acumulada (mm) do pluviógrafo P5 no ano de 2019.

Teodorico Alves Sobrinho
Coordenador do grupo de pesquisa
e do laboratório HEros

Camila Bolognes Couto Pahl
Técnica do laboratório HEros